Koordinační situace stavby
km 21,100 - 21,900 (M 1:500)

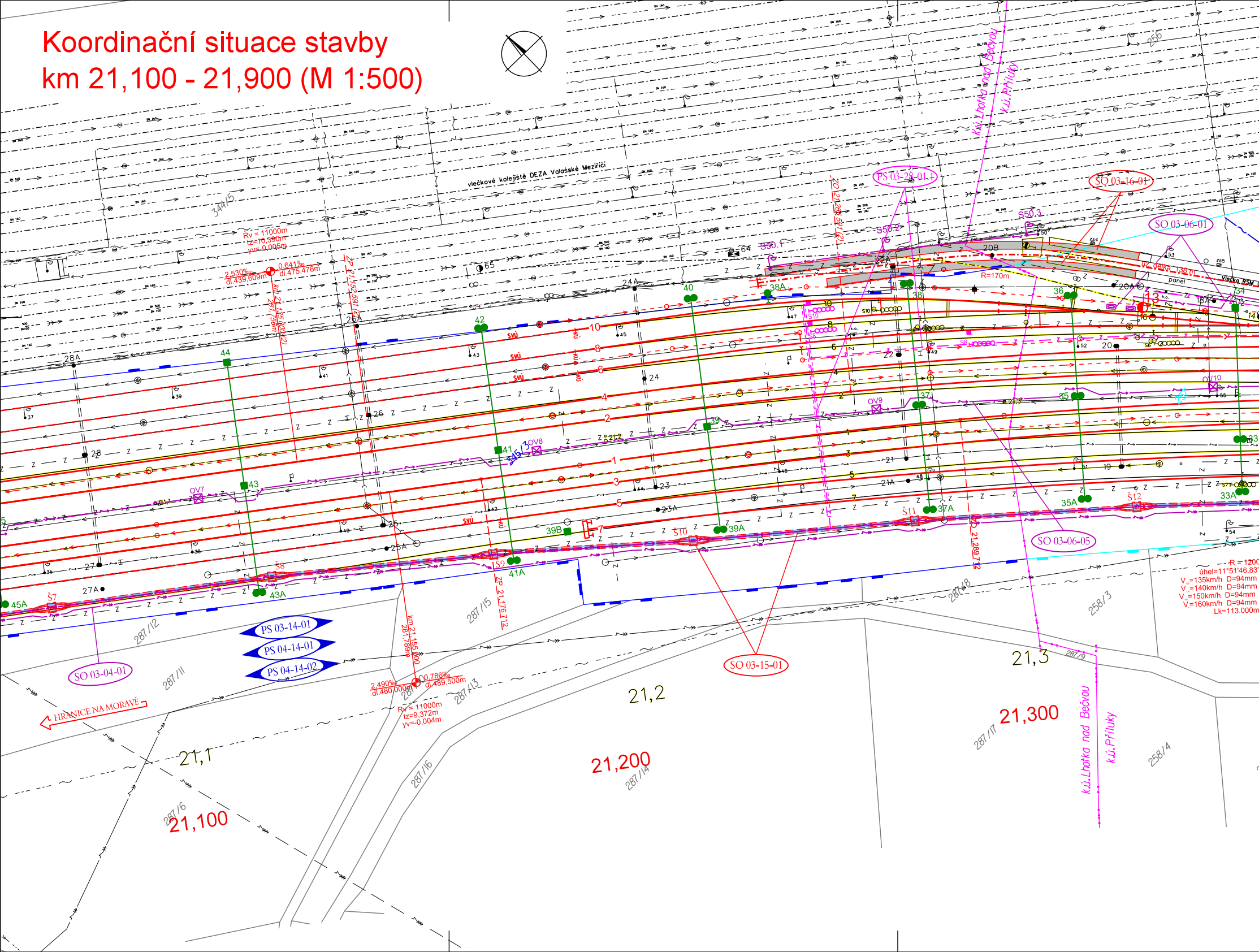
vlečkové kolejiště DEZA Valašské Meziříčí
344/5
Rv = 11000m
tz=10,390m
yv=-0,005m
2,530‰
dl.439,609m
0,641‰
dl.475,476m
km 21,135,604(2)
281/36m
ZP 21,152,591 (2)
ZO 21,235,591(2)
PS 03-28-01.1
SO 03-16-01
SO 03-06-01
SO 03-06-05
SO 03-15-01
SO 03-04-01
PS 03-14-01
PS 04-14-01
PS 04-14-02
S50.1
S50.2
S50.3
20B
R=170m
Vlečka RSM
panel
38A
24A
26A
28A
10
8
6
4
2
1
3
5
7
42
44
40
39
41
43
45A
43A
41A
39A
39B
37A
36
35
35A
34
33
33A
37
38
OV7
OV8
OV9
OV10
Š7
Š8
Š9
Š10
Š11
Š12
SVÚ
KÚ
ZP 21,176,712
ZO 21,289,712
km 21,155,200
281,789m
2,490‰
dl.460,000m
0,786‰
dl.489,500m
Rv = 11000m
tz=9,372m
yv=-0,004m
HRANICE NA MORAVĚ
R = 1200
úhel=11°51'46.83"
V=135km/h D=94mm
V=140km/h D=94mm
V=150km/h D=94mm
V=160km/h D=94mm
Lk=113.000m
k.ú. Lhotka nad Bečvou
k.ú. Příluky
21,1
21,2
21,3
21,100
21,200
21,300
287/6
287/11
287/12
287/13
287/14
287/15
287/16
287/17
287/8
287/9
258/3
258/4
256

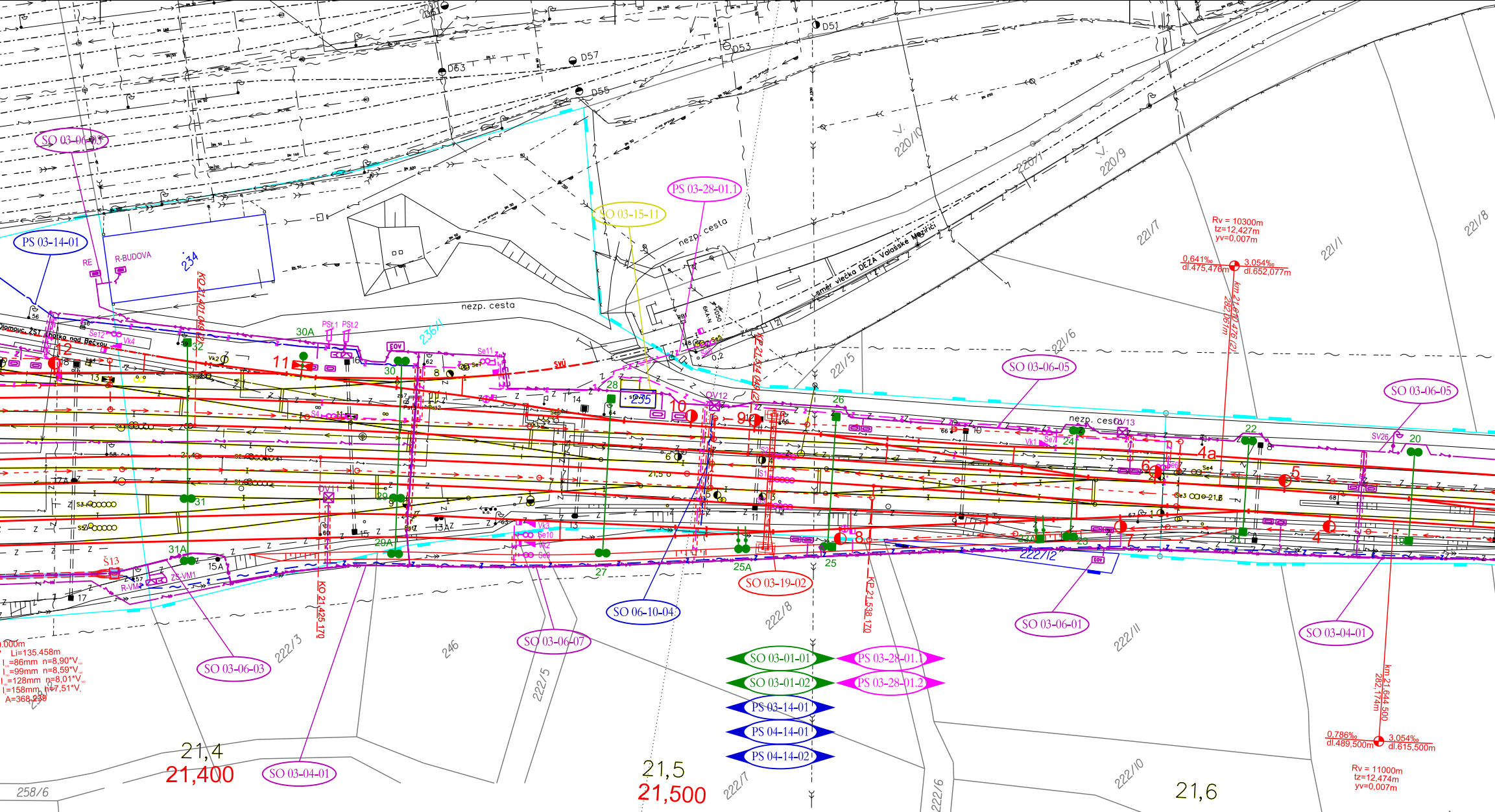
SO 03-06-03
PS 03-14-01
R-BUDOVA
RE
234
KO 21,401 049 (2)
PS 03-28-01.1
SO 03-15-11
nezp. cesta
směr vlečka DEZA Valašské Meziříčí
D51
D53
D57
D63
D55
220/10
220/9
220/1
221/7
221/8
221/1
221/6
221/5
Rv = 10300m
tz=12,427m
yv=0,007m
0,641‰
dl.475,476m
3,054‰
dl.652,077m
km 21,610 476 (2)
282,761m
KP 21,514 049 (2)
Olomouc, ŽST Lhotka nad Bečvou
30A
PSt1
PSt2
EOV
236/1
Se11
Se12
Vk4
Vk2
SVÚ
11
12
10
9
8
7
6
5
4
4a
3
2
1
13
235
OV12
OV11
OV13
SO 03-06-05
SO 03-06-05
nezp. cesta
SV26
Vk1
Se7
Se4
Se3
21,5
21,6
222/12
SO 03-19-02
SO 06-10-04
SO 03-06-01
SO 03-04-01
SO 03-06-07
SO 03-06-03
SO 03-04-01
KO 21,425 170
KP 21,538 170
Š13
R-VM
ZS-VM1
15A
17
31A
29A
13A
27
25A
25
23A
222/3
222/5
222/8
222/11
246
Li=135.458m
I=86mm n=8,90°V
I=99mm n=8,59°V
I=128mm n=8,01°V
I=158mm n=7,51°V
A=368,238
SO 03-01-01
SO 03-01-02
PS 03-14-01
PS 04-14-01
PS 04-14-02
PS 03-28-01.1
PS 03-28-01.2
21,4
21,400
21,5
21,500
258/6
222/7
222/6
222/10
21,6
21,600
222/4
245
258/5
km 21,644 500
282,174m
0,786‰
dl.489,500m
3,054‰
dl.615,500m
Rv = 11000m
tz=12,474m
yv=0,007m

NAVRHOVANÁ VÝHYBKA				
číslo	označení	km poloha 1)	kolej č.	poznámka
1	J 60 1:14-760-I - zI-L-p-b	21,873 300	2	nová UIC60, EOV
2	Obl-o 60-1:14-760(6300,000/864,393)-I - zI,L,p,b	21,751 585	1	nová UIC60, EOV, zpevněný levý jazyk a opornice
3	J 60 1:14-760-I - zI-P-I-b	21,743 585	1	nová UIC60, EOV
4	J 60 1:11-300 - zI-L-I-b	21,631 479	1	nová UIC60, EOV
5	J 60 1:14-760-I - zI-P-I-b	21,621 851	2	nová UIC60, EOV
6	J 60 1:11-300 - zI-P-p-b	21,595 351	2	nová UIC60, EOV
7	J 49 1:11-300-P-I-b	21,588 802	3	nová S49 II.generace, EOV
8	J 49 1:11-300-P-I-b	21,531 901	5	nová S49 II.generace, EOV
9	J 49 1:11-300-P-I-b	21,513 140	4	nová S49 II.generace, EOV
10	J 49 1:11-300-I-P-p-b	21,500 140	4	nová S49 II.generace, EOV
11	C49 1:9/9-300 LL-b	21,420 926	6	nová S49 II.generace, EOV
12	J 49 1:11-300-P-p-b	21,371 305	6	nová S49 II.generace, EOV
13	J 49 1:11-300-L-p-b	21,333 511	8	nová S49 II.generace, EOV

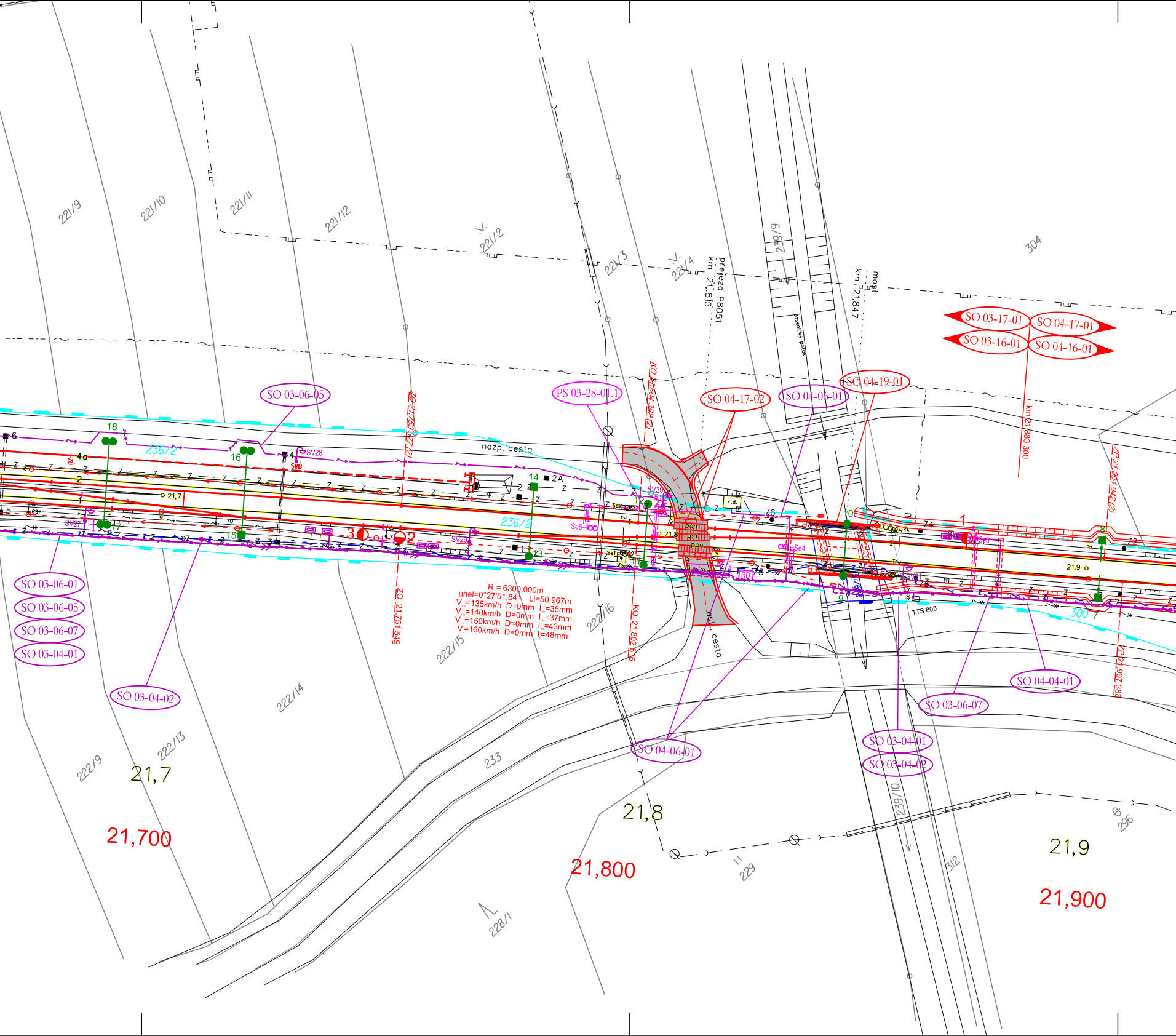
221/9
221/10
221/11
221/12
221/2
221/3
221/4
239/9
304
přejezd P8051
km 21,815
most
km 21,847
Josenický potok
SO 03-17-01
SO 04-17-01
SO 03-16-01
SO 04-16-01
SO 04-19-01
SO 03-06-05
PS 03-28-01.1
SO 04-17-02
SO 04-06-01
KO 21,804 382 (2)
ZO 21,753 397 (2)
km 21,883 300
ZP 21,904 942 (2)
nezp. cesta
236/2
18
16
14
2A
6
4a
2
SV28
SVÚ
21,7
SV27
17
15
3
2
SV29
13
12
11
SV30
Se2
Se1
Se5
Se4
21,8
pan.
asf.
r.d.
76
75
RD
10
9
74
73
72
8
7
1
SV31
21,9
TTS 803
300
SO 03-06-01
SO 03-06-05
SO 03-06-07
SO 03-04-01
SO 03-04-02
R = 6300.000m
úhel=0°27'51,84" Li=50,967m
V₁₀₀=135km/h D=0mm I₁₀₀=35mm
V₁₃₀=140km/h D=0mm I₁₃₀=37mm
V₁₅₀=150km/h D=0mm I₁₅₀=43mm
Vₖ=160km/h D=0mm Iₖ=48mm
ZO 21,751 549
KO 21,802 516
222/16
222/15
222/14
222/13
222/9
233
asf. cesta
SO 04-06-01
SO 04-04-01
SO 03-06-07
SO 03-04-01
SO 03-04-02
239/10
312
228/1
229
296
21,7
21,700
21,8
21,800
21,9
21,900

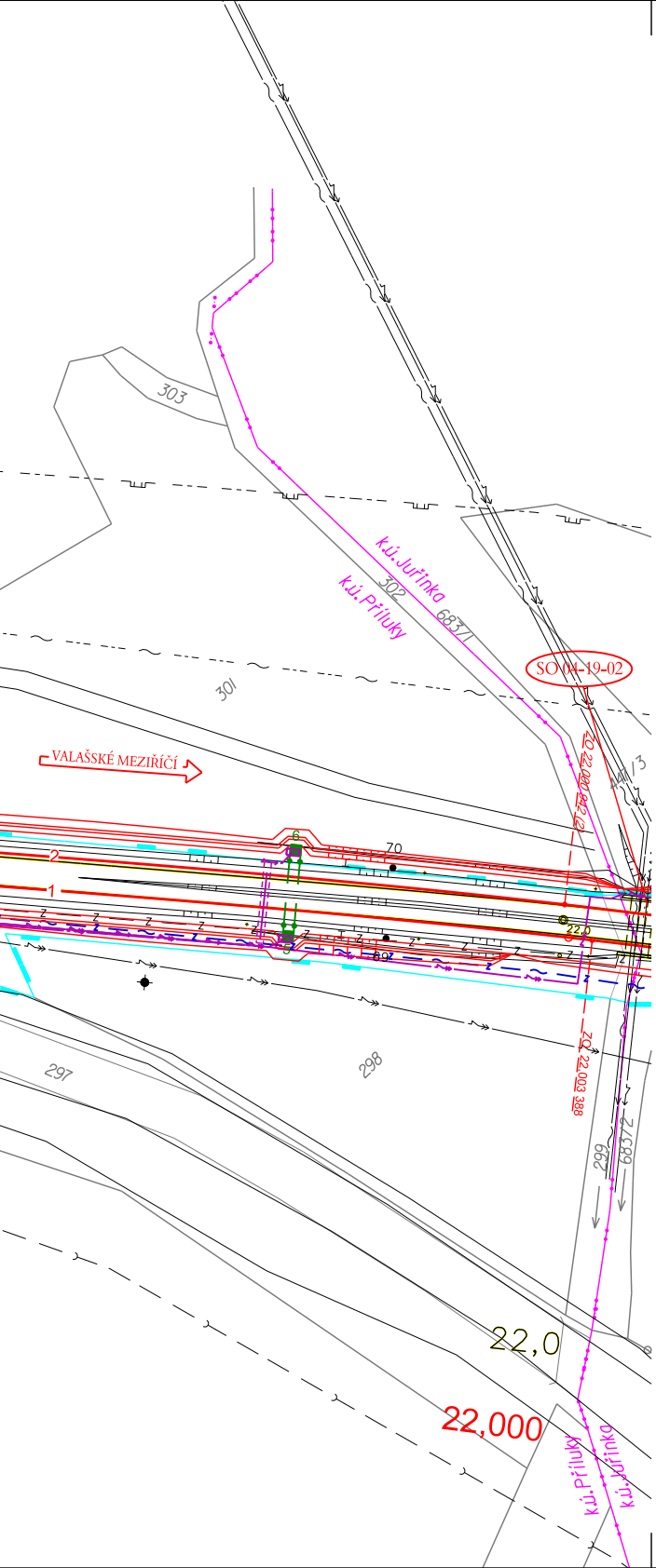
303
k.ú.Juřinka
k.ú.Příluky
302
683/1
301
SO 04-19-02
VALAŠSKÉ MEZIŘÍČÍ
22,000
70
2
1
298
297
299
683/2
22,003 388
22,0
22,000
k.ú.Příluky
k.ú.Juřinka

Seznam SO a PS:

- PS 03-28-01.1 žst. Lhotka nad Bečvou, definitivní SZZ
- PS 03-28-01.2 žst. Lhotka nad Bečvou, provizorní SZZ
- PS 04-28-01.1 t.ú. Lhotka nad Bečvou - Valašské Meziříčí, definitivní TZZ
- PS 04-28-01.2 t.ú. Lhotka nad Bečvou - Valašské Meziříčí, provizorní TZZ
- PS 03-14-01 žst. Lhotka nad Bečvou, místní kabelizace
- PS 04-14-01 t.ú. Lhotka nad Bečvou – Valašské Meziříčí, traťový kabel
- PS 04-14-02 t.ú. Lhotka nad Bečvou – Valašské Meziříčí, diagnostický optický kabel
- SO 06-10-04 Hustopeče nad Bečvou – Valašské Meziříčí, přeložky a úpravy kabelů - SŽDC
- SO 03-06-01 žst. Lhotka nad Bečvou, EOV
- SO 03-04-01 žst. Lhotka nad Bečvou, kabelový rozvod 6 kV
- SO 03-04-02 žst. Lhotka nad Bečvou, přeložky kabelového rozvodu 6 kV, provizorní stavy
- SO 03-06-03 žst. Lhotka nad Bečvou, kabelové rozvody NN
- SO 03-06-04 žst. Lhotka nad Bečvou, přeložky kabelových rozvodů NN
- SO 03-06-05 žst. Lhotka nad Bečvou, venkovní osvětlení
- SO 03-06-07 žst. Lhotka nad Bečvou, DOÚO
- SO 04-04-01 t.ú. Lhotka nad Bečvou - Valašské Meziříčí, kabelový rozvod 6 kV
- SO 04-04-02 t.ú. Lhotka nad Bečvou - Valašské Meziříčí, přeložky kabelového rozvodu 6 kV, provizorní stavy
- SO 04-06-01 t.ú. Lhotka nad Bečvou - Valašské Meziříčí, úprava napájení pro PZS km 21,815

Seznam SO a PS:

- SO 03-01-01 žst. Lhotka nad Bečvou, trakční vedení
- SO 03-01-02 žst. Lhotka nad Bečvou, ukolejnění
- SO 03-16-01 žst. Lhotka nad Bečvou, železniční spodek
- SO 04-16-01 t.ú. Lhotka nad Bečvou – Valašské Meziříčí, železniční spodek
- SO 03-17-01 žst. Lhotka nad Bečvou, železniční svršek
- SO 04-17-01 t.ú. Lhotka nad Bečvou – Valašské Meziříčí, železniční svršek
- SO 05-17-01 Hustopeče nad Bečvou – Valašské Meziříčí, výstroj trati
- SO 06-30-01 Hustopeče nad Bečvou – Valašské Meziříčí, kácení zeleně a náhradní výsadba
- SO 04-17-02 t.ú. Lhotka nad Bečvou – Valašské Meziříčí, železniční přejezd v ev. km 21,815
- SO 03-19-02 žst. Lhotka nad Bečvou, návěstní lávka v km 21,517
- SO 04-19-01 t.ú. Lhotka nad Bečvou – Valašské Meziříčí, železniční most v ev. km 21,847
- SO 03-18-04 žst. Lhotka nad Bečvou, úprava komunikace do areálu DEZA
- SO 03-15-01 žst. Lhotka nad Bečvou, kabelovod
- SO 03-15-11 žst. Lhotka nad Bečvou, demolice - sklad

Legenda koordinační situace

- stávající hranice pozemku SŽDC
- stávající hranice pozemku ČD
- stávající stav
- stávající hranice katastrální mapy
- hranice katastrálního území
- kolejové řešení, mostní a pozemní objekty
- SVÚ kolejové řešení - směrová a výšková úprava koleje
- trativody
- svodné potrubí
- protihlukové stěny
- silnoproudá zařízení
- sdělovací zařízení
- Z zabezpečovací zařízení
- Z společná kabelová trasa zabezpečovací a sdělovací zařízení
- vodovod
- kanalizace
- oplocení
- trakce
- trakční podpěry
- demolice
- související investiční akce
- venkovní návěstní prvky
- ▨ silniční komunikace
- ▨ komunikace pro pěší
- ▨ pozemní stavební objekty
- ▨ nástupiště a zpevněné plochy
- ▨ kabelovod
- ▨ IPO

Legenda stávajících sítí:

- sdělovací vedení
- Z zabezpečovací vedení (multitrasa)
- kanalizace
- plynovod NTL
- plynovod STL
- plynovod VTL
- silnoproud NN
- silnoproud VN
- silnoproud VVN
- vodovod
- teplovod

POZNÁMKA:

SOUŘADNICOVÝ SYSTÉM: S- JTSK
VÝŠKOVÝ SYSTÉM: B.p.v.

VŠECHNY KILOMETRICKÉ POPISY BEZ UVEDENÍ ČÍSLA KOLEJE PSANÉ STANDARDNÍM PÍSMEM (BEZ SKLONU) JSOU VZTAŽENY KE KOLEJI Č.1. POPISY VZTAŽENÉ KE KILOMETRÁŽI KOLEJE Č.2 (PRACOVNÍ STANIČENÍ) JSOU PSÁNY KURZÍVOU (SE SKLONEM).

SCHEMA KLADU VÝKRESŮ KOOR. SITUACÍ

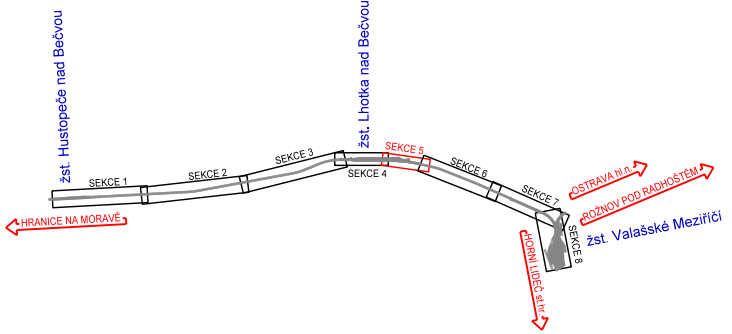
žst. Hustopeče nad Bečvou
žst. Lhotka nad Bečvou
SEKCE 1
SEKCE 2
SEKCE 3
SEKCE 4
SEKCE 5
SEKCE 6
SEKCE 7
SEKCE 8
OSTRAVA hl.n.
ROŽNOV POD RADHOŠTĚM
žst. Valašské Meziříčí
HRANICE NA MORAVĚ
HORNÍ LIDEČ st.hr.

			ČÍSLO SOUPRAVY:
		PO PŘIPOMÍNKOVÉM ŘÍZENÍ	
		AKTUALIZACE	
REVIZE Č.	DATUM	ZMĚNA	

MORAVIA CONSULT Olomouc a.s.
LEGIONÁŘSKÁ 1085/8 , 779 00 Olomouc
tel.: +420 585 570 444
fax: +420 585 570 412
e-mail: moravia@moravia.cz
http://www.moravia.cz

OBJEDNATEL	Správa železniční dopravní cesty, státní organizace	
HLAVNÍ INŽENÝR PROJEKTU	ING. PAVEL KUČERA	G. ŘEDITEL MORAVIA CONSULT Olomouc a.s. ING. VÁCLAV KRATOCHVÍL
ODPOVĚDNÝ PROJ. OBJ., PS	NAVRHL, VYPRACOVAL	KONTROLOVAL
	ZDENĚK KRAUS	ING. PAVEL KUČERA
KRAJ: OLOMOUCKÝ, ZLÍNSKÝ	POVĚŘENÝ OÚ: HRANICE, VAL. MEZIŘÍČÍ	OBEC: HUSTOPEČE n.B. AŽ VAL.MEZIŘÍČÍ

"Zvýšení traťové rychlosti v úseku Valašské Meziříčí - Hustopeče nad Bečvou"

Koordinační situace stavby km 21,100 - 21,900

ZAK. ČÍSLO MCO	15 - 067 - 230 - PD
ÚČEL	PŘÍPRAVNÁ DOKUMENTACE
DATUM	PROSINEC 2015
FORMÁT	22 x A4
MĚŘÍTKO	1 : 500
ČÁST	PŘÍLOHA
C.3	5